


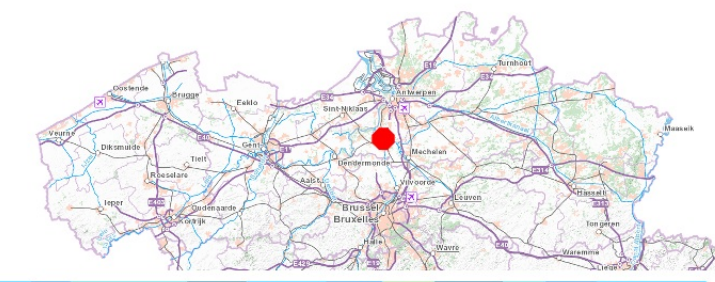
# Overzicht inplanting Topografische kaart

## Ruisbroek Kanaal Kaart 2

- Windturbines**
- Projectturbine
  - Bestaande windturbine
  - Geweigerde windturbine
  - Rotordiameter (150.0 m)
- Administratieve grenzen**
- Gemeentegrens



Bron stafkaart: NGI  
 Formaat: A3 - Schaal: 1:10000  
 Coördinatensysteem: Lambert 72 (België)







Auteur: Jasper Mets  
 Imputatie: P.000882.1748  
 Datum: 26-08-2022  
 Arch.: WINDDEV/4NT/0806720/001/00




# Overzicht inplanting Luchtfoto


## Ruisbroek Kanaal Kaart 3

### Windturbines

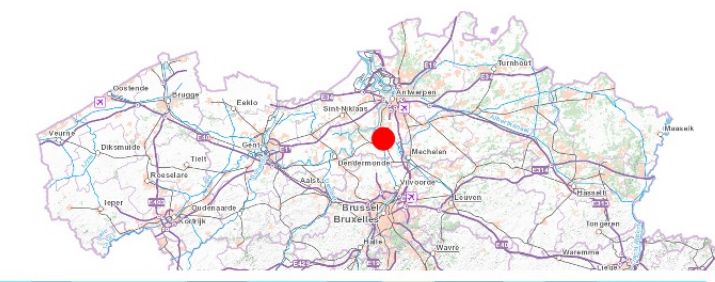
-  Projectturbine
-  Bestaande windturbine
-  Geweigerde windturbine
-  Rotordiameter (150.0 m)

### Administratieve grenzen

-  Gemeentegrens



Bron luchtfoto: AGIV  
 Formaat: A3 - Schaal: 1:10000  
 Coördinatensysteem: Lambert 72 (België)




Auteur: Jasper Mets  
 Imputatie: P.000882.1748  
 Datum: 26-08-2022  
 Arch.: WINDDEV/4NT/0806720/001/00



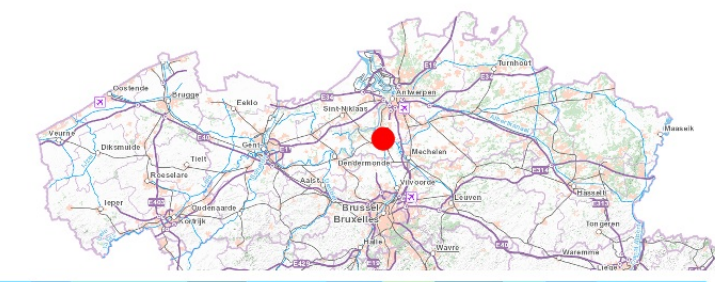
# Werfinrichting en omgeving Overzicht

## Ruisbroek Kanaal Kaart 10

- Windturbine**
- Mast (3.2 m - 5.5 m)
  - Fundering (25 m)
  - Rotordiameter (150.0 m)
- Werfinrichting**
- Werkzone (25 m x 25 m, reeds verhard)
  - Tijdelijke stockage (reeds verhard)
  - Kabel (3 x 400 mm<sup>2</sup>)
- Omgevingselementen**
- Gebouw
  - Water
- Administratieve grenzen**
- Administratieve perceelsgrens



Bron luchtfoto: AGIV  
 Formaat: A3 - Schaal: 1:2500  
 Coördinatensysteem: Lambert 72 (België)



Auteur: Jasper Mets  
 Imputatie: P.000882.1748  
 Datum: 26-08-2022  
 Arch.: WINDDEV/4NT/0806720/001/00